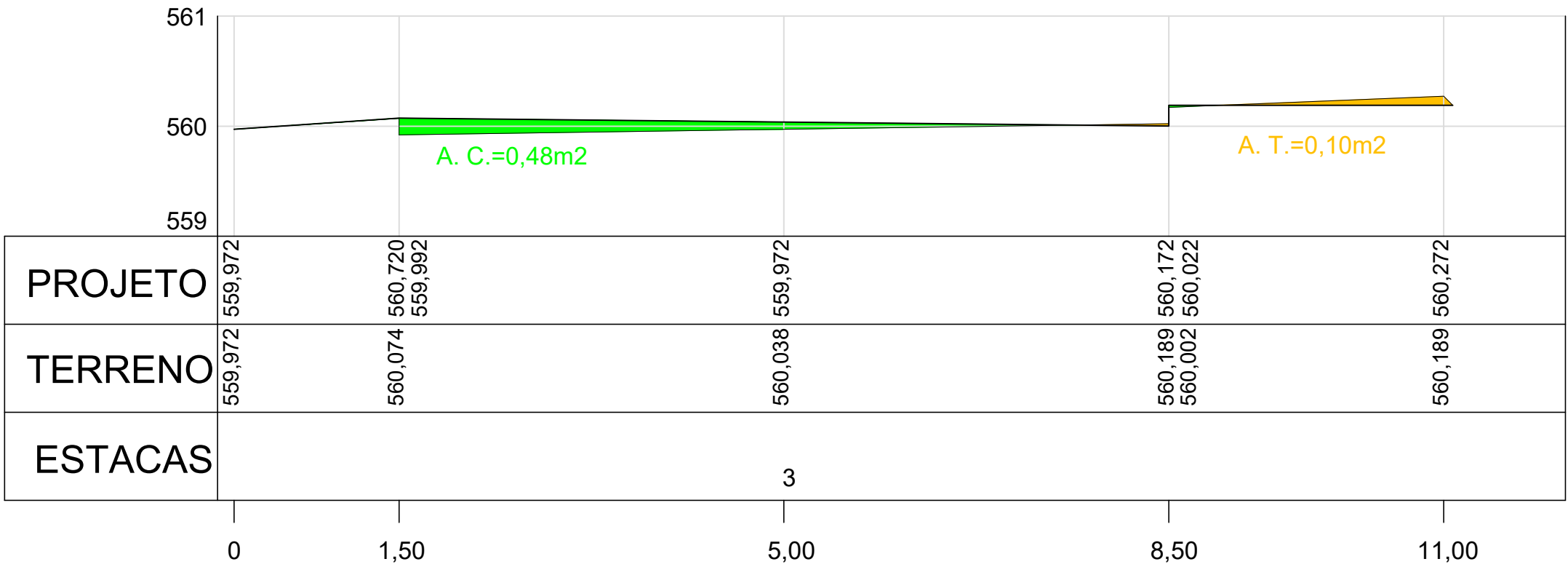
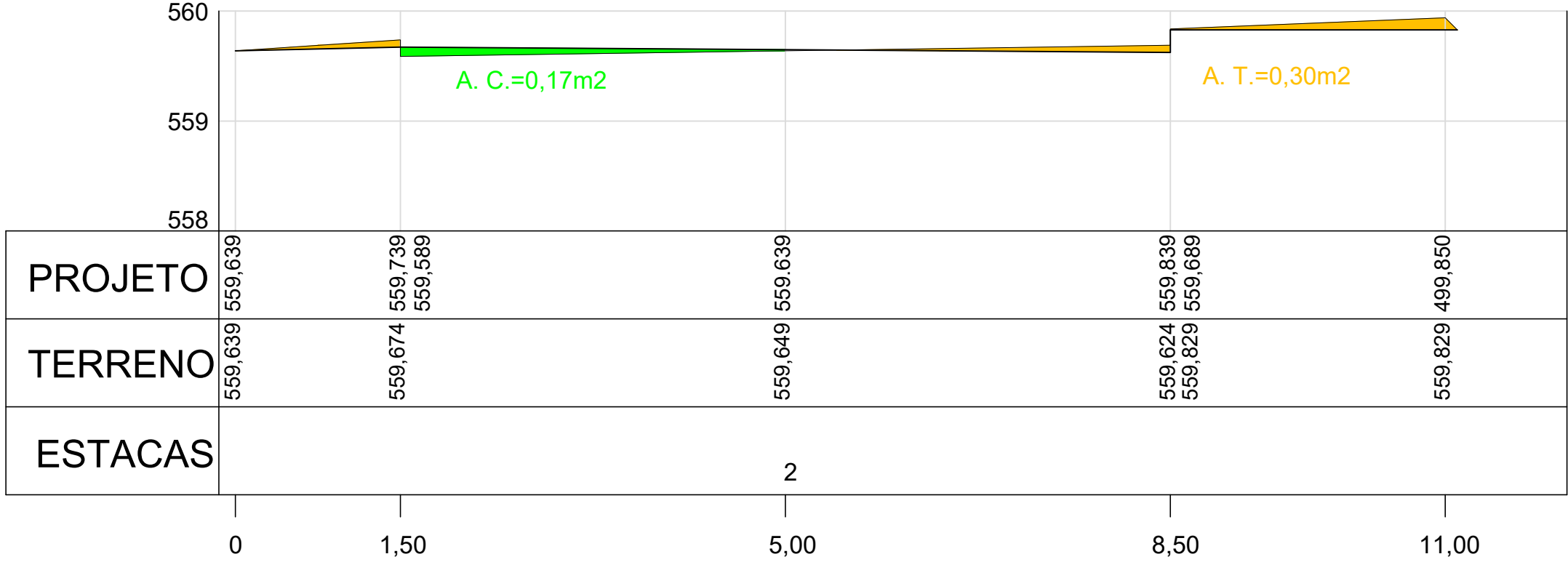


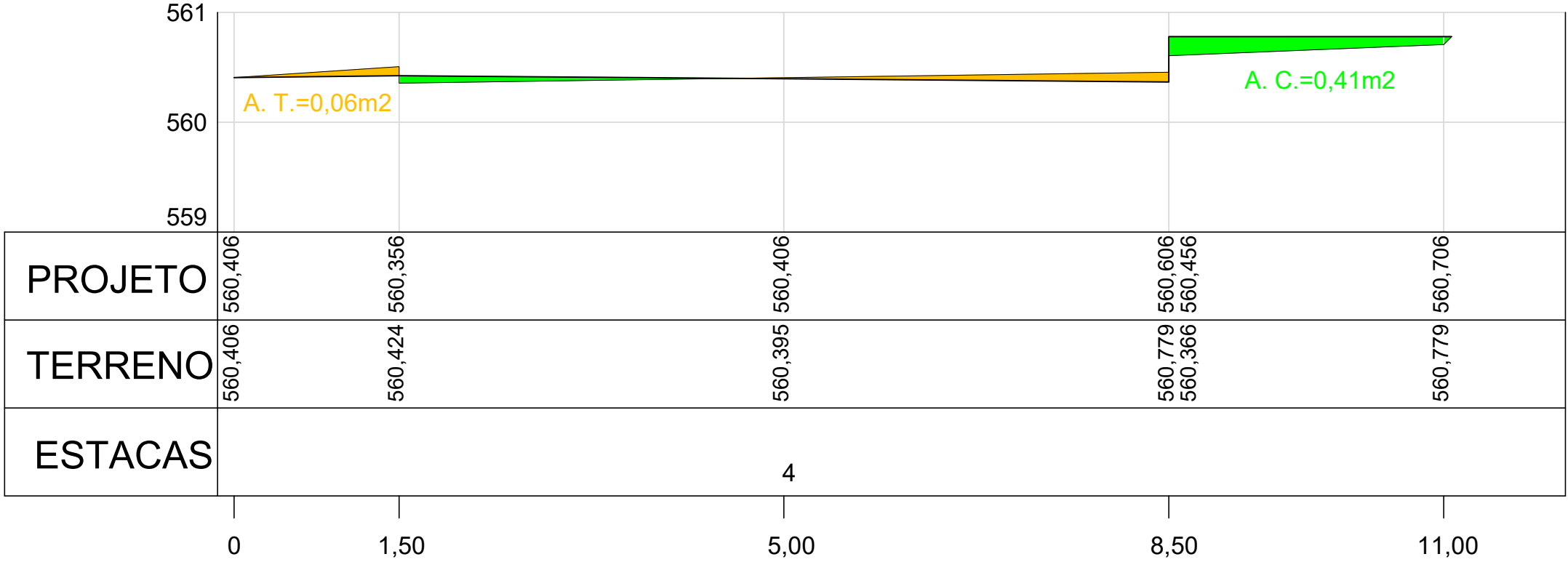
PERFIL TRANSVERSAL 1 (AV. MARIA DIAS)
Escala horizontal = 1:50
Escala vertical = 1:50



PERFIL TRANSVERSAL 3 (AV. MARIA DIAS)
Escala horizontal = 1:50
Escala vertical = 1:50



PERFIL TRANSVERSAL 2 (AV. MARIA DIAS)
Escala horizontal = 1:50
Escala vertical = 1:50



PERFIL TRANSVERSAL 4 (AV. MARIA DIAS)
Escala horizontal = 1:50
Escala vertical = 1:50

LEGENDA

ATERRO

CORTE

LINHA DO TERRENO

LINHA DO PRJETO

PLOTAR		
ESCALA 1:1		
COT.	PENAL.	#
1	7	0,10
2	7	0,15
3	7	0,20
4	7	0,25
5	7	0,30
6	7	0,30
7	7	0,40
8	7	0,50
9	7	0,50
10	1	0,30
15	7	0,05
90	3	0,25
170	170	0,25
250	250	0,15
250	250	0,15

PREFEITO MUNICIPAL

PROFISSIONAL RESPONSÁVEL
WAGNER SILVEIRA
C.R.E.A./SP 506.005.510-9
Nº DA ART: 28027230210574990

PREFEITURA MUNICIPAL DE BEBEDOURO		DATA	NOME
ADM. 2021/2024		DES. 19/03/2021	RADAMES
DEPARTAMENTO : Planejamento Desenvolvimento Urbano		REV.	
OBJETO : RECAPEAMENTO ASFÁLTICO E INFRAESTRUTURA URBANA NO MUNICÍPIO DE BEBEDOURO/S.P.		APR.	PESO
TÍTULO : PROJETO DE MOVIMENTO DE TERRAS		ESCALA 1:1000	
BAIRRO : Residencial União e Jardim São Carlos		CAD	
CIDADE : BEBEDOURO-S.P.		DESENHO Nº	03
Nº DA OPERAÇÃO: 1069505-00/2019			
Nº DO SICONV: 896652/2019			